

## ENVIRONNEMENT

### LE VERGER PÉDAGOGIQUE DE JUVAINCOURT

© Astragale / CCPM



Le verger est issu d'une Opération Programmée d'Amélioration des Vergers (OPAV), dont les objectifs sont :

- conserver des variétés locales ou anciennes d'espèces fruitières,
- contribuer au développement et à l'animation locale auprès de la population et des enfants des écoles du territoire,
- participer à l'émergence d'activités liées au tourisme et à la valorisation de produits locaux,
- permettre à long terme de mettre en valeur l'ensemble du territoire dans le respect de son histoire et de ses traditions,
- inviter la population à une réappropriation de son territoire et de son patrimoine,
- créer une dynamique environnementale intercommunale.



© Astragale / CCPM

Ce verger pédagogique à caractère conservatoire a vu le jour en 2008 et continue aujourd'hui à travers de nombreux projets à plus ou moins long termes. L'association des Croqueurs de Pommes des 3 Provinces est présente et propose à tous une séance de tailles et greffes au mois de mars / avril, un samedi après midi, avec la présence de nombreux producteurs locaux (circuits courts, miel, faune, flore, etc.). Si vous êtes intéressé par la découverte du verger pédagogique, n'hésitez pas à contacter Aurélien Denis, à la communauté de communes du Pays de Mirecourt (03 29 37 88 01 / [adenis@cc-paysdemirecourt.fr](mailto:adenis@cc-paysdemirecourt.fr)).



© Astragale / CCPM

Colline de Sion

Ne pas jeter sur la voie publique

 Rando  
Fiche



## Sentier du Menu Bois

**SITUATION** (A31 à 20 km, Nancy à 50 km)  
Juvaincourt, à 8 km au nord-ouest de Mirecourt  
par les D 413 et D 55g

**PARKING**  
du cimetière, route de Frenelle



GPS Point de départ



1 H

3 KM

Accessible à tous, cet itinéraire est particulièrement recommandé aux enfants. Il est une invitation à découvrir la vie de la forêt, à contempler des sculptures monumentales et des paysages champêtres.



### À DÉCOUVRIR EN CHEMIN

- statues • vie de la forêt et de la faune • point de vue sur colline de Sion

© Astragale / CCPM






© Astragale / CCPM

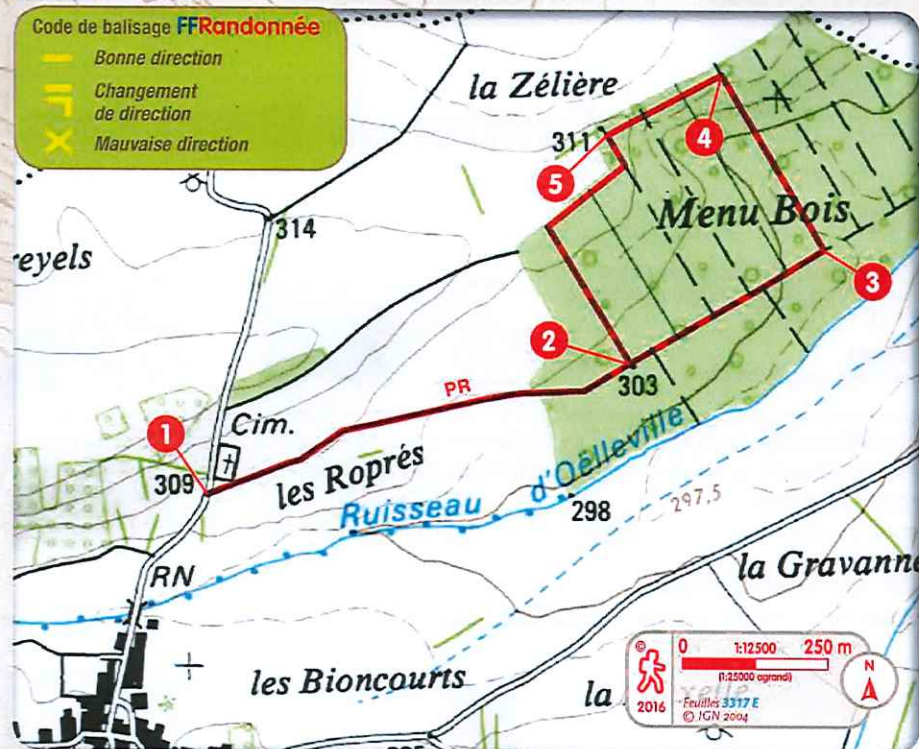
Ressourcement total...



## PR Sentier du Menu Bois

Code de balisage **FFRandonnée**

-  Bonne direction
-  Changement de direction
-  Mauvaise direction



**BALISAGE**  
jaune

**DIFFICULTÉS !**  
aucune

### À DÉCOUVRIR DANS LA RÉGION

• Mirecourt : Musée de la Lutherie et de l'Archèterie Française (cours Stanislas), Maison de la Musique Mécanique et de la Dentelle (24, rue Chanzy), chapelle de la Oultre, rives du Madon • Mattaincourt : Musée de Mattaincourt (à côté de la basilique, à l'ancien presbytère) • Puzieux : Le Labyrinthe de Maïs • Pôle mécanique : zone d'activité Aéropele Sud Lorraine



• Office du tourisme de Mirecourt, 03 29 37 01 01, [www.ot-mirecourt.fr](http://www.ot-mirecourt.fr)



Comité des Vosges, 06 61 69 69 35, <http://vosges.ffrandonnee.fr/>



**Hébergements**

Pensez à réserver !

Hôtels, gîtes, chambres d'hôtes, etc. : renseignements à l'Office du tourisme de Mirecourt.



**1** Dès le cimetière, une première statue souhaite la bienvenue sur le sentier du Menu Bois. Emprunter le sentier partant sur la droite du cimetière en direction de la forêt. Le sentier traverse les champs et offre une vue sur l'Aéropôle Sud-Lorraine, sur la droite. Des statues monumentales, des bornes botaniques et des panneaux didactiques accompagnent le promeneur et le guident tout au long de la promenade.

**2** Passer la barrière et entrer dans le bois. Continuer le chemin tout droit.

**3** À la statue de Don Ledbetter, intitulée « lunette », bifurquer à gauche et s'enfoncer dans la forêt. Poursuivre jusqu'à une petite mare, la contourner par la droite.

**4** Prendre le sentier étroit sur la gauche.

> Possibilité d'accéder à droite à la table de lecture des paysages de la colline de Sion.

**5** Obliquer à gauche après la table de pique-nique. Continuer tout droit. Peu après, prendre à droite et quitter le sentier principal. Longer la lisière de la forêt. La colline de Sion se dessine par intermittence au travers du feuillage de la lisière. Poursuivre le sentier sur la gauche.

**2** Pour le sentier emprunté à l'aller, rejoindre le point de départ. Le chemin offre une vue sur le village de Juvaucourt sur la gauche.

> La balade peut se poursuivre par la visite du verger pédagogique situé face au parking du cimetière, de l'autre côté de la petite route.

## ARTS ET LITTÉRATURE SCULPTURES MONUMENTALES

Le Symposium international de Sculptures ou Monumentales Mirecurtiennes est un moment fort avec l'association *Sculpture et Cie*, tous les deux ans en juillet avec la rencontre d'une dizaine de sculpteurs internationaux pendant une semaine pour réaliser une œuvre dans du bois ou de la pierre. De nombreuses animations ont lieu. Les réalisations sont réparties sur le territoire (Mattaincourt, Mirecourt, Villers, Domvallier,...) ainsi que sur deux sentiers (Trois Fontaines et Menu Bois).



Sculpture sur le parcours

© Astragale / CCPM