



Vastes forêts, hameaux et villages préservés au milieu de clairières, vestige de l'abbaye... Dans ce pays de légende on dit que le cheval de Charlemagne, lors d'une partie de chasse, aurait frappé le sol et fait jaillir une source.

Pour les petits creux

- Boulangerie :
- à VIGY (4km)

Pique-nique tiré du sac

- En cas de pluie : abri bus/lavoir couvert à Befey
- Tables de pique-nique :
étang des Moines
Chapelle de Rabas

Pour une pause gourmande

- Auberge de l'Abbaye
- Restaurant à Vigy

Recommandations

- Respecter tous les usagers de la nature
- Ne rien jeter dans la nature et emporter ses déchets
- Éviter les cueillettes
- Ne pénétrer en forêt qu'une heure après l'aube et la quitter une heure avant le crépuscule
- Veiller à rester silencieux
- Observer la faune sans la toucher

- Garder les animaux de compagnie en laisse
- Rester sur les chemins et les sentiers
- A vélo respecter les randonneurs pédestres
- Préserver les ruines et autres sites
- Respecter les équipements d'accueil et de signalisation



A voir en chemin :

- La Chapelle Notre Dame de Rabas : oratoire érigé au IXe siècle.
- Befey : stèle commémorant la création en 1762 de l'Institut de la Providence pour l'instruction des petites filles
- L'étang des Moines
- L'Abbaye de Villers-Betnach

A voir dans les environs :

- La chapelle Sainte Catherine et la chapelle des Humbles
- La Ferme de Neudlange
- Fort aux fresques de la ligne Maginot à Hestroff
- La Haute Vallée de la Canner (site inscrit depuis 1994)
- Train touristique de la Canner (Vigy)

Retrouvez cette fiche et encore bien d'autres ainsi que le réseau complet «Randonnée en Haut Chemin» sur www.moselle-tourisme.com ou en téléphonant à Moselle Tourisme: 03 87 24 53 90.



TRACES®



la Moselle
ENFLAMMEZ-VOUS POUR ELLE !

www.moselle-tourisme.com



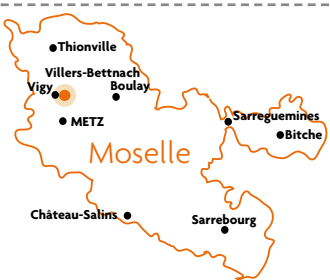
à pied ou à VTT

Randonnée en Haut Chemin
La Source de Charlemagne

Crédit photo © J.-C. KANNY, CDT Moselle - édition 2009.

11,2 km
3h20
difficile






Situation : Villers-Bettmach (commune de Saint-Hubert) à 22 km au NE de Metz par D3, D67 et D52

Parking : Abbaye de Villers-Bettmach

Départ : Point Info Rando de Villers-Bettmach et de Saint-Michel

Coordonnées GPS du point de Départ :
UTM : 32 U 0307956 / 5456.677

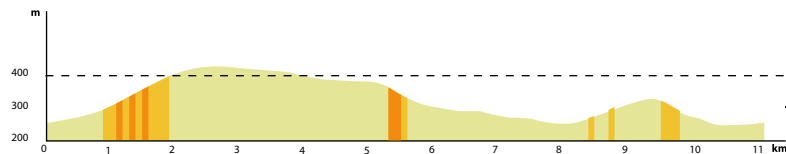
Lat/Long : 49°13'57.8" N / 06°21'43.0" E

Balilage : 

Balilage VTT :  4 rouge, difficile

Carnet de route

Distance : 11,2 km
Durée à pied : 3h20
Altitude min. : 215 m
Altitude max. : 351 m
Dénivelé cumulé : 248 m
Difficulté : difficile
Chemins non goudronnés : 80 %
Carte IGN
au 1/25 000e : 3412 E



La Source Charlemagne

1 Depuis le Point Infos Rando situé près de l'Abbaye de Villers-Bettmach, suivre le balisage rectangle jaune en direction de Saint-Michel. Après l'Étang des Moines, suivre le chemin forestier à droite jusqu'à la Fontaine du Loup, puis emprunter les marches et poursuivre en direction de Saint-Michel.

2 A « La Grande Clairière » (près de Saint-Michel), 100 m avant la route, tourner à droite après la cabane de chasse en direction de Rabas. A la Maison Forestière de Lallier, prendre le chemin à droite. A l'arrivée sur le plateau, prendre la piste qui descend à droite, traverser le gué et poursuivre jusqu'à Befey.

3 A Befey, suivre la route jusqu'à la Source Charlemagne (à droite) puis emprunter le chemin forestier qui longe la route jusqu'à Saint-Hubert. Rejoindre la route à l'entrée de Saint-Hubert. Longer la D52 sur environ 150 m puis tourner à droite en direction de Villers-Bettmach.

4 A la sortie du chemin encaissé, tourner à gauche après les clairières et suivre la limite de forêt domaniale jusqu'à rejoindre une grande allée forestière. Tourner à droite sur cette allée et descendre pour rejoindre le Chemin de la Femme Morte. Prendre à gauche et rejoindre la D52. La longer à droite jusqu'à l'Abbaye de Villers-Bettmach.

