



Les moines de l'Abbaye de Villers-Bett-nach ont marqué de leur empreinte ce territoire vallonné, parcouru de nombreux petits ruisseaux. Le Chêne des Moines, la Forge ou encore l'Étang des Moines tout proche, autant de noms de lieux qui gardent la mémoire de ce site chargé d'histoire. Une petite visite s'impose, sur les traces de ceux qui, pendant plus de 500 ans, ont façonné ces terres, ces forêts et ces étangs.

Pour les petits creux

- Boulangerie :
- à VIGY (7 km)

Pique-nique tiré du sac

- Tables de pique-nique : à l'Étang des Moines
- Au carrefour « Maison Forestière Rollin », prendre à gauche, en direction de Saint-Michel et poursuivre sur environ 250 m.

Pour une pause gourmande

- Auberge de l'Abbaye, Villers Bettnach, 57 640 SAINT-HUBERT
Tél. : 03 87 77 94 62

Recommandations

- Respecter tous les usagers de la nature
- Ne rien jeter dans la nature et emporter ses déchets
- Éviter les cueillettes
- Ne pénétrer en forêt qu'une heure après l'aube et la quitter une heure avant le crépuscule
- Veiller à rester silencieux
- Observer la faune sans la toucher
- Garder les animaux de compagnie en laisse
- Rester sur les chemins et les sentiers
- A vélo respecter les randonneurs pédestres
- Préserver les ruines et autres sites
- Respecter les équipements d'accueil et de signalisation



A voir en chemin :

- L'Abbaye de Villers-Bettnach : pour plus d'informations : Association des Amis des Sites de Saint-Hubert, Tél. : +33 (0) 3 87 54 30 45
abbaye.villersbettnach@orange.fr
- La Chapelle des Humbles
- La Forge
- La Chapelle Sainte-Catherine

A voir dans les environs :

- La chapelle de Rabas
- Les Sources Charlemagne à Befey
- La forêt domaniale de Villers
- La Haute Vallée de la Canner (site inscrit depuis 1994)
- Train touristique de Vélo-train de la vallée de la Canner (Vigy)


Retrouvez cette fiche et encore bien d'autres ainsi que le réseau complet «Randonnée en Haut Chemin» sur www.moselle-tourisme.com ou en téléphonant à Moselle Tourisme au 03 87 24 53 90



TRACES®



www.moselle-tourisme.com

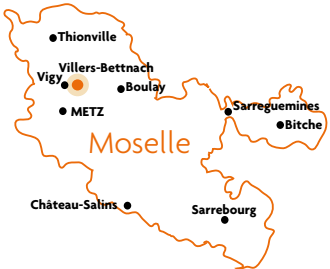


à pied ou à VTT

Randonnée en Haut Chemin Le Chêne des Moines

6,7 km
2 h
facile

Crédit: photo © J. C. KANNY, CDT Moselle - édition 2009



Situation : Villers-Bettlach à 22 km au NE de Metz

Parking : Abbaye de Villers-Bettlach

Départ : Point Info Rando de Villers-Bettlach

Coordonnées GPS du point de Départ :
 UTM : 32 U 0307956 / 5456.677Lat/Long :
 49°13'57.8" N / 06°21'43.0" E

Balilage :

Balilage VTT : 4 vert, facile

Carnet de route

Distance : 6,7 km

Durée à pied : 2 h

Altitude min. : 228 m

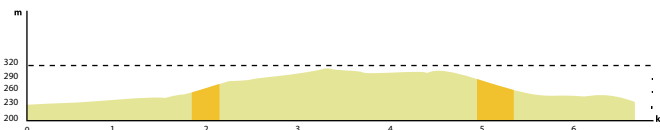
Altitude max. : 314 m

Dénivelé cumulé : 147 m

Difficulté : facile

Chemins non goudronnés : 53 %

Carte IGN au 1/25 000e : 3412 E



Le Chêne des Moines

1 Depuis le Point Info Rando de Villers-Bettlach, longer la D52 vers l'est sur 20 m et prendre à droite la petite route d'accès à l'Abbaye de Villers-Bettlach. Monter le chemin herbeux, traverser l'ancienne voie de chemin de fer Metz-Anzeling et poursuivre en face sur le sentier en lacet qui rejoint la piste forestière dite « Chemin de la Croix Rouge » que vous suivrez à gauche sur environ 1 km.

2 Traverser le Ruisseau du Grand Saint-Martin et prendre à droite la petite route goudronnée qui s'élève sur environ 500 m. De là, emprunter le sentier forestier qui monte à gauche sur 100 m, pour rejoindre le Chêne des Moines. Attention, ce sentier peut-être glissant. Revenir sur la route et poursuivre à gauche sur 400 m.

3 Au carrefour de piste, suivre la piste à droite sur 200 m, puis à la fin de la Route Forestière de la Croix Rouge, poursuivre à droite sur la Route Militaire qui rejoint le plateau et descend bientôt vers une petite route d'accès à Saint-Bernard au bout de 2,2 km.

4 Prendre la route à droite, poursuivre en face sur 30 m puis descendre à droite sur la Route Forestière des Anglais que vous suivrez sur 2,2 km jusqu'à votre point de départ.

